PUMALIN



PALENA - PROVINCIA DE PARQUES
X Región - Chile

72º 30′ WG
72º WG
41º 30′ Lat S
42º Lat S
43º Lat S
73º WG
72º 30′ WG

PARQUE NACIONAL ALERCE ANDINO
PARQUE NACIONAL HORNOPIRÉN
PUMALÍN NORTE
PUMALÍN SUR
PENINSULA HUEQUI
HUINAY
HORNOPIRÉN
CHAITÉN
GOLFO CORCOVADO
CALETA GONZALO

Cochamó
Río Puelo
Fiordo Reloncaví
Puelo Alto
Lago Tagua Tagua
Co. Yate
Vn. Apagado
Vn. Hornopirén
Camino Puelo-Bolsón (Argentina)
Río Puelo
Llanada Grande
Lago Azul
Río Ventisquero
Lago Las Rocas
Segundo Corral
Lago Inferior (Puelo)
Isla Llancahué
Rampa Pichanco
Fiordo Quintupeu
Lago Abascal
Fiordo Cahuelmó
Fiordo Comau
Vn. Huequi
Caleta Buill
Río Vodudahue
Río Barceló
Leptepú
Punta Chumildén
Fiordo Reñihué
Loyola
Fiordo Largo
Centro apícola Pillán
Casa de Pesca
Refugio
Isla Silla del Diablo
Bahía Pumalín
Isla Talcán
Lago Reñihué
Chana
Vn. Michinmahuida
Carretera Austral
Morro Vilcún
Sta. Bárbara
Vn. Chaitén
ENTRADA SUR
Castro
CHILE
ARGENTINA
CORDILLERA DE LOS ANDES

T1 T2 T3 T4
C1 C2 C3 C4 C5 C6 C7 C8 C9 C10 C11 C12 C13 C14 C15 C16 C17
S1 S2 S3 S4 S5 S6 S7 S8 S9 S10 S11 S12
H1 H2
P1 P2

Camping
C1 Rincón Bonito
C2 Cahuelmó
C3 Vodudahue Bajo
C4 Barceló
C5 Vodudahue Alto
C6 Cascada Vodudahue
C7 Fiordo Largo
C8 Caleta Gonzalo
C9 Laguna Tronador
C10 Cascadas Escondidas
C11 Lago Negro
C12 Lago Blanco
C13 El Volcán
C14 Ventisquero El Amarillo
C15 Grande
C16 Vuelta del Río
C17 Puente Carlos Cuevas

Senderos
S1 Puelo-Ventisquero
S2 Vodudahue-Barceló
S3 Cascadas Vodudahue
S4 Caleta Gonzalo-Cascadas
S5 Tronador
S6 Alerce
S7 Cascadas Escondidas
S8 Volcán Michinmahuida
S9 Sendero Interpretativo
S10 Volcán Chaitén
S11 Ventisquero El Amarillo
S12 Ranita de Darwin

Termas
T1 Llancahué
T2 Cahuelmó
T3 Porcelana
T4 Amarillo

Hotel-Cabañas-Hospedaje
H1 Refugio-Ventisquero
H2 Cabañas Caleta Gonzalo

Picnic-Mirador
P1 Lago Blanco
P2 Talcán

Centros de Información



PARQUE PUMALIN





TERMAS CAHUELMO

Estas famosas termas ubicadas en el extremo sureste del fiordo Cahuelmó ofrecen un camping en un entorno paradisíaco. Son accesibles sólo por vía marítima, por lo que se debe contratar a un botero en Hornopirén. Excelente lugar para viajes en kayak de mar. Por favor asegúrese de mantener el lugar limpio y aténgase al reglamento, garantizando su disfrute y el de los demás. Es un lugar especial de este planeta.



CABAÑAS CALETA GÓNZALO

Estas siete cabañas rústicas pero lujosas se encuentran frente al Fiordo Reñihué y están abiertas todo el año. Son de un ambiente y poseen baños privados, camas en altillos para los niños y vista al mar. Todas son diferentes y han sido construidas en el estilo arquitectónico local. No tienen cocina y el precio incluye sólo desayuno. Alojan un máximo de cinco personas. Las comidas pueden consumirse en el Café Restaurante Caleta Gonzalo, que ofrece exquisitas comidas caseras y pan amasado todos los días.



CAMPING Y SENDERO CASCADAS ESCONDIDAS

Ubicado 14 kilómetros al sur de Caleta Gonzalo y 44 kilómetros al norte de Chaitén, este camping fue construido en un área impactada por la construcción de la Carretera Austral, lo que explica por qué no se ven árboles grandes en los alrededores. Hay 3 sitios individuales hasta donde se puede llegar en vehículo, cada uno de ellos con quincho para cocinar. Además existe un área comunitaria con 2 quinchos, agua potable, baños y lavaderos. El camping está cerca del sendero más popular del Parque, el sendero Alerce, distante a 1.500 metros caminando y próximo al sendero Tronador, 500 metros más al norte. El sendero Cascadas Escondidas es uno de los más espectaculares y comienza en el camping. Hacer el sendero ida y vuelta le tomará cerca de 2 horas. Hay buenos lugares para picnic y miradores. La tarifa por camping será recolectada por el guardaparque; no se cobra por hacer picnic o recorrer los senderos.
Sea precavido al caminar sobre terrenos mojados. En días muy lluviosos no es recomendable hacer los senderos a excepción del sendero Alerce.



CAMPING LEPTEPU

Ubicado en el extremo suroeste del fiordo Comau, es el lugar indicado para que acampen todos aquellos que viajan en Kayak de Mar o que quieran cruzar la península de Huequi hacia el fiordo Reñihué o viceversa. Hay una estación de guardaparque todo el año. Este le indicará donde acampar. El área de camping tiene una hermosa vista del fiordo y las altas cumbres de Vodudahue y Comau.



CAMPING VODUDAHUE

Este lugar es considerado el Yosemite del sur. Desafortunadamente el Valle de Vodudahue fue degradado debido a malas prácticas agrícolas y forestales por lo que aún son visibles algunos efectos de éstas. Hay caminatas con vistas espectaculares de las escarpadas murallas de granito. Para los caminantes con experiencia, el sendero a las cataratas es un viaje inolvidable de 2 a 3 días. En los campos pertenecientes a Pumalín, ubicados en el centro y la parte superior del valle, el camping es sin costo. El acceso a Vodudahue es difícil ya que es sólo por vía marítima, por lo que asegúrese de planificarlo adecuadamente antes de entrar.



CAMPING FIORDO LARGO

Está ubicado en la playa de una pequeña bahía cercana a la rampa de Fiordo Largo. Su acceso es a través de los 12 kilómetros de Carretera Austral que unen Leptepú y Fiordo Largo o vía marítima desde Caleta Gonzalo. Este camping es lindo, pero a menudo se ve opacado por la presencia, frente a la rampa, de balsas jaulas de salmones que obstruyen la vista de la maravillosa belleza natural. Con suerte, durante su visita, las jaulas estarán a distancia.

CENTRO DE INFORMACIÓN PILLÁN

El fiordo Pillán es un fiordo interior en el sector noreste del fiordo Reñihué, accesible sólo por mar desde Caleta Gonzalo y a pie o en bicicleta desde la porción de Carretera Austral que cruza la península Huequi. Aquí hay un campo agrícola de Pumalín, donde se encuentra el centro apícola. También hay una oficina de Pumalín que funciona como centro de información, donde hay un mapa gigante del parque. El tour apícola parte a diario desde Caleta Gonzalo.

CAMPING

Sólo se permite acampar en áreas designadas para este efecto, a menos que haya una autorización específica de parte del guardaparque. Todo aquel que acampa, sólo deberá cocinar con cocinilla a gas, están prohibidos los fuegos a campo abierto y las fogatas están permitidas sólo en fogones debidamente señalados. Por favor consulte con el guardaparque. Hay baños disponibles en todas las áreas, siendo su uso obligatorio; el no cumplimiento de esta medida puede resultar en su expulsión del parque. La mayoría de los camping tienen letreros con su reglamento. Por favor siga las reglas que ayudarán a que usted y otros disfruten de su estadía.

PESCA Y CAZA

De acuerdo a la ley chilena que rige los Santuarios de la Naturaleza se prohíbe la pesca y caza en estas áreas protegidas.



El Amarillo
Camping Sendero Ventisquero

Este es el camping estrella de Pumalín y el más grande. Es la entrada sur al Parque Pumalín y se encuentra 25 kilómetros al sureste de Chaitén sobre la Carretera Austral. Al ingresar encontrará excelentes zonas de camping a lo largo del camino. Distante 5,6 kilómetros encontrará el Camping Grande, la zona más equipada. La caminata hasta el camping Ventisquero, ubicado en un gran valle formado por un glaciar en retirada, le tomará cerca de una hora. El camping en este sector es espectacular, ya que hay hermosas vistas en todas direcciones.

SENDERO VENTISQUERO EL AMARILLO

Desde el camping Ventisquero se pueden hacer caminatas por el día hasta el glaciar; el camino es abierto y plano. Por favor, informarse y dar aviso al guardaparque de su caminata.

SENDERO INTERPRETATIVO RANITA DE DARWIN

En el Amarillo, a 4,2 kilómetros desde la entrada, hay un estacionamiento que marca el inicio de este circuito de 2.500 metros de longitud. Solicite una guía de interpretación al guardaparque, la cual contiene una explicación de las estaciones del sendero que le permitirá entender el proceso sucesional del bosque, es decir cómo crece y se desarrolla un bosque a partir de una fuerte intervención del bosque original, producto de la tala o un incendio. El sendero es de baja dificultad y toma un par de horas recorrerlo. Casi al final existen 3 amplios y espectaculares miradores. Si tiene suerte y muy buen ojo, en su recorrido podrá encontrarse con la espectacular y tímida Ranita de Darwin, especie que se encuentra en peligro de extinción. Por favor ayúdenos a cuidar a este pequeño anfibio de sólo 3 cm. de longitud.

CAMPING LAGO NEGRO

Este camping está dividido en dos áreas. Una al borde de la Carretera Austral (20 Km. al sur de Caleta Gonzalo y 38 Km. al norte de Chaitén) y la otra a orillas del lago a 800 metros caminando desde la entrada al camping. Hay baños con ducha y lavaderos; tres quinchos individuales para cocinar y sitios de camping y un quincho comunitario con su estacionamiento. Hay agua fresca cerca y disponible en todo momento. Ya sea que esté de picnic o acampando, le aconsejamos la caminata hasta el lago. Mantenga la limpieza. El lago tiene excelentes condiciones para andar en kayak y no se permite el uso de botes a motor.



ASCENSO VOLCAN CHAITEN





En mayo de 2008, el volcán Chaitén, ubicado dentro del Parque Pumalín, entró en erupción por primera vez luego de 9.000 años, causando un tremendo daño a Chaitén, al Parque Pumalín y a Argentina. El parque estuvo cerrado durante dos años, período durante el cual se llevó a cabo una extensa restauración. Ahora, hay un nuevo sendero, que comienza a 5 kilómetros de la entrada del Camping El Volcán yendo hacia Chaitén. Se puede ascender hasta el cráter. El sendero toma una hora y media y el regreso 45 minutos de fácil descenso.

RESERVAS DE ALOJAMIENTO
reservas@parquepumalin.cl Tel. 56-65-250079



CAMPING RIO GONZALO

Esta zona de camping está ubicada unos metros hacia el sur de la rampa de Caleta Gonzalo. El acceso se encuentra al costado sur del estacionamiento, por el sendero al puente peatonal colgante. Saliendo de la pasarela un cartel señala las reglas a seguir. Continuando y cruzando el camping, ya en el fundo, encontrará un kiosco con víveres. En el fundo también hay una cabaña. En los años de funcionamiento la gente que ha acampado ha sido muy respetuosa y ha mantenido el camping limpio. Por favor continúe con esta tradición. Al lado del café, próximo a la rampa, comienza el Sendero Cascadas, este ofrece una excelente caminata de unas tres horas con hermosas vistas a la Península Huequi y refrescantes cascadas.



SENDERO ALERCE

El sendero contempla un circuito que comienza en el kilómetro 12,5 desde Caleta Gonzalo. La entrada al sendero y el área demarcada de estacionamiento se ven a simple vista. El sendero atraviesa uno de los pocos bosques de alerces accesibles desde un camino público, tanto en Chile como en Argentina. La razón de ésto es que cualquier bosque cercano a la humanidad ha sido destruido. También algunos árboles de este bosque han sido cortados o dañados, los carteles informativos dentro del sendero le contarán su historia. El sendero es plano y adecuado para toda edad. Permanezca en los senderos y por favor no toque los árboles ni dañe su corteza. Verá donde turistas desconsiderados han dañado la corteza de algunos alerces. Recorrer el sendero le tomará de 20 a 30 minutos a un paso moderado. Es un sendero muy popular.



CAMPING LAGO BLANCO

Es un pequeño camping ubicado 25 kilómetros al sur de Caleta Gonzalo y 33 kilómetros al norte de Chaitén. Está bien señalizado y es ideal también para hacer picnic. Hay seis sitios de camping y dos baños con ducha y lavaderos. El lago es apropiado para andar en kayak o bote a remo, ya que no se permiten embarcaciones a motor. Estos lagos tienen una limitada cantidad de nutrientes por lo que la población de peces es delicada. Maneje con cuidado y entre de manera correcta al camping, según la señalización, el camino va sólo en un sentido, es angosto y no se puede adelantar.



CAMPING Y SENDERO TRONADOR

Está ubicado 12 kilómetros al sur de Caleta Gonzalo y 46 kilómetros al norte de Chaitén y es uno de los camping y senderos más bonitos del parque.
A diez minutos del comienzo hay una espectacular plataforma para hacer picnic que mira hacia un cañón. Continúe por apróximadamente una hora y veinte minutos más arriba y encontrará un perfecto lugar para detenerse que mira hacia el nevado del volcán Michinmahuida. Una media hora más y estará frente al lago anfiteatro Tronador. El lugar para acampar está hacia la izquierda del lago, a unos veinte metros, es una belleza y permite hasta cuatro carpas cómodamente.



CAMPING EL VOLCAN

Este es el segundo camping más grande del Parque Pumalín. Ubicado 29 kilómetros al sur de Caleta Gonzalo e igual distancia al norte de Chaitén, esta zona de camping tiene 12 sitios individuales para acampar, cada uno con su quincho para cocinar y comer y estacionamiento para el auto; y dos áreas de camping comunitario con su quincho. El agua es potable y hay llaves en cada sitio. Sólo está permitido cocinar con cocinilla, está prohibido hacer fuego. En cada sector de baños hay una ducha con agua fría y lavaderos. Este lugar alguna vez fue el centro de una operación de tala que sacó todos los alerces grandes y otros árboles de valor por su madera. Hoy día, luego de 25 a 30 años, el área se está comenzando a recuperar. Hay miles de alerces y cipreses que son la base del bosque renoval, pero tomará miles de años y con el clima indicado para que recupere el esplendor que un día tuvo.



SENDERO INTERPRETATIVO EL VOLCAN

Este sendero de 1.800 metros de longitud, le permitirá conocer algunas de las especies que se encuentran en estos bosques lluviosos como coihues, canelos, arrayanes, lumas, tepues, tiacas, tineos, ciprés de las Guaitecas y alerces. En época de verano el sendero cuenta con visitas guiadas por el guardaparque. Consulte el horario en la estación de guardaparque del Camping El Volcán. Tours autoguiados son más fáciles de hacer si solicita una guía de interpretación de flora.

CENTROS DE INFORMACIÓN
www.parquepumalin.cl

PUERTO VARAS
Klenner 299
Puerto Varas
Tel. 65 - 250 079

CALETA GONZALO
Fiordo Reñihué
Comuna Chaitén

EL AMARILLO
Fundo El Triángulo, camino LosTurbios s/n,
sector El Amarillo, comuna Chaitén

EL VOLCAN
Km. 29 Ruta Chaitén - Caleta Gonzalo
Carretera Austral

PILLAN
Fundo Pillán
Fiordo Reñihué
Tel. 65 - 972 121

EEUU
Building 1062
Fort Cronkhite
Sausalito, CA 94965
Tel. 1 (415) 2299339
Fax. 1 (415) 2299340
info@parquepumalin.cl

